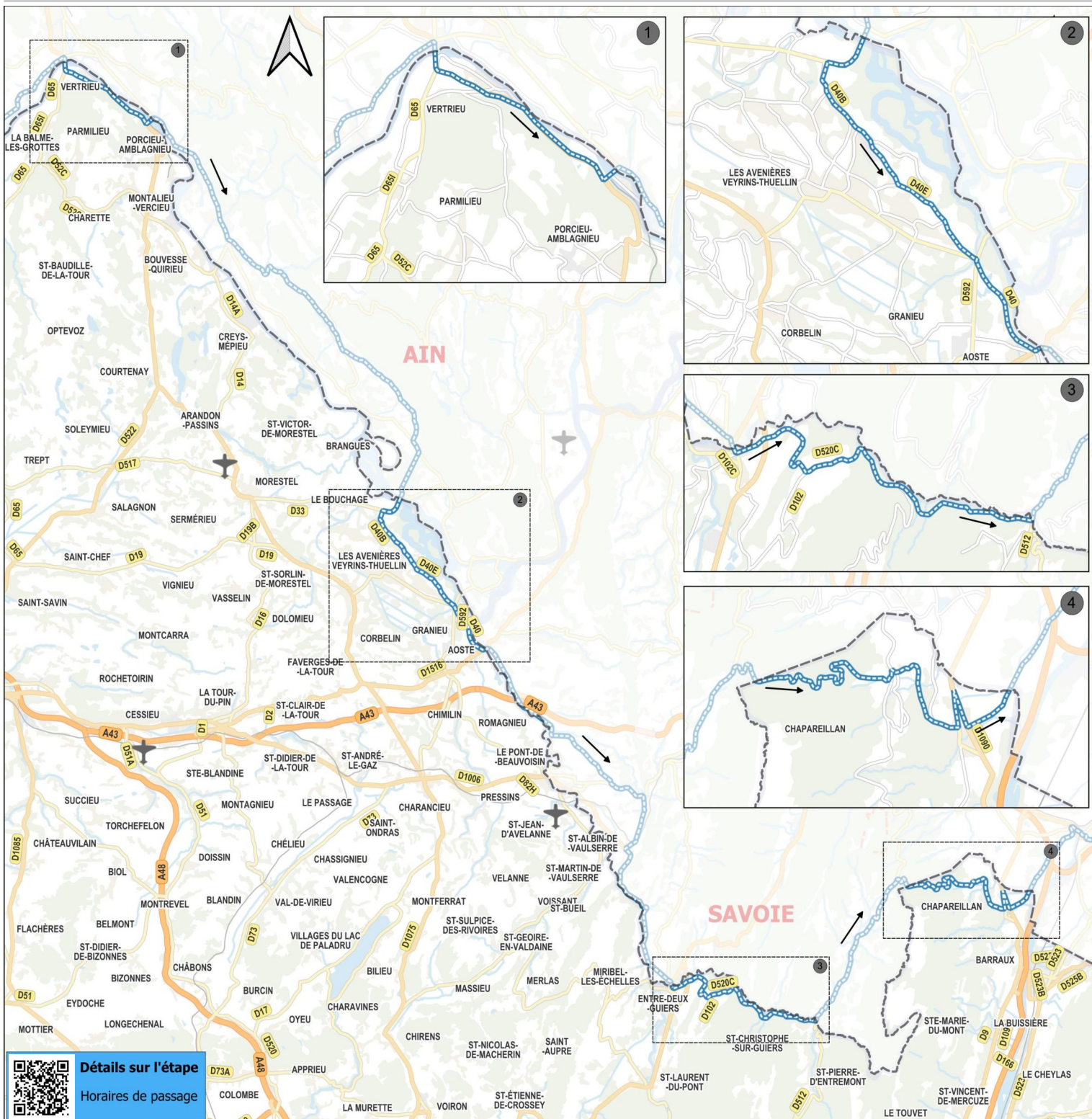




ÉTAPE 6 - Vendredi 12 juin 2026

SAINT-VULBAS (Ain) → CREST VOLAND (Savoie)

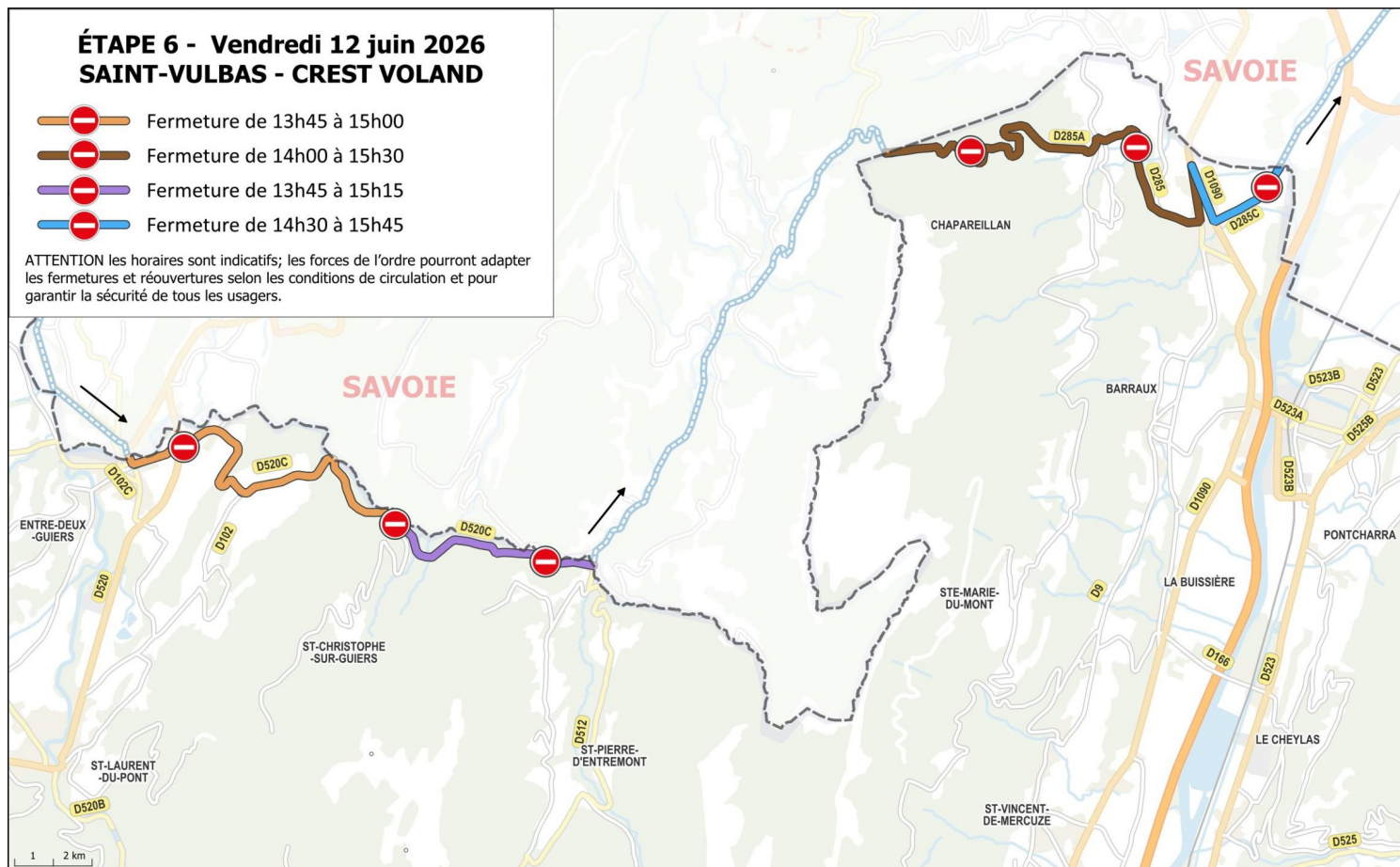
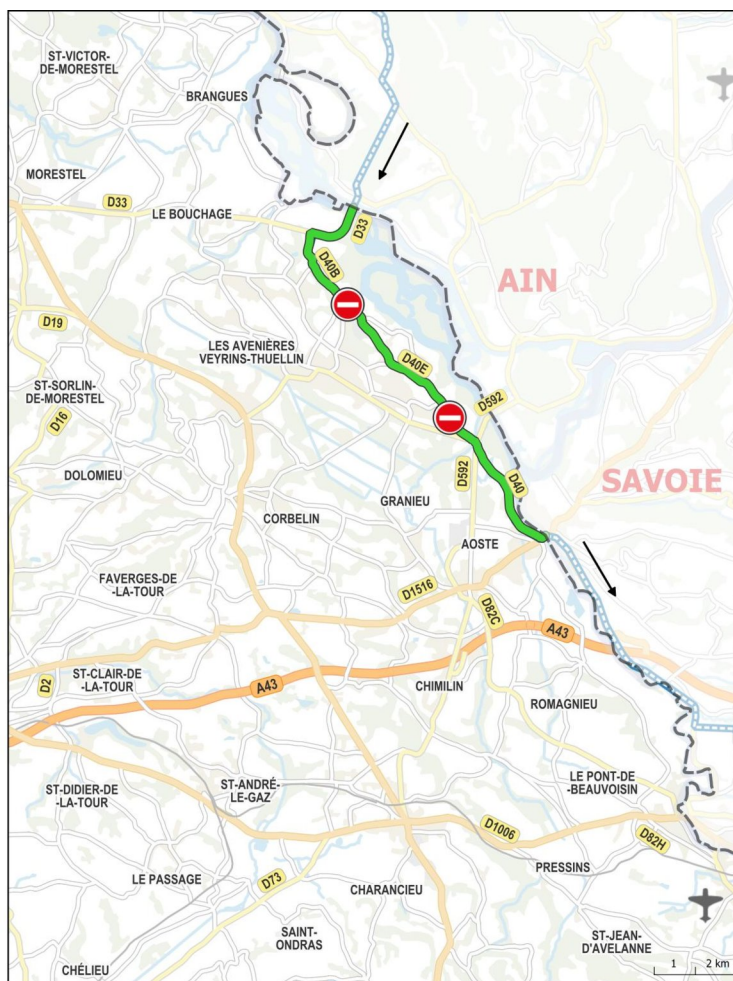
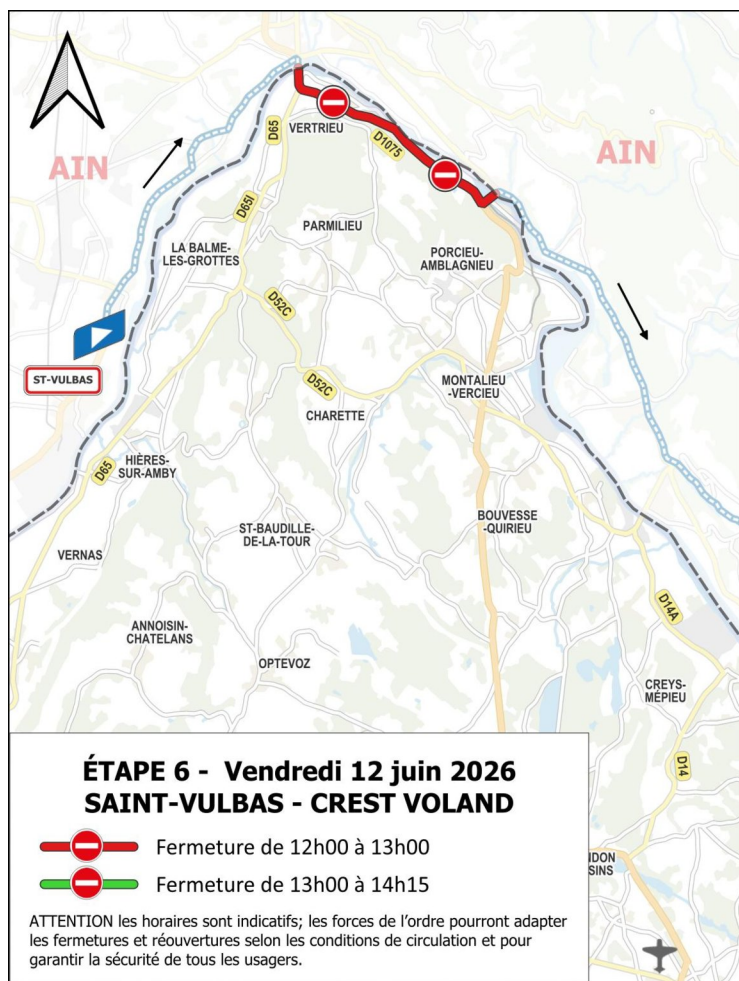
Le Département de l'Isère informe les usagers qu'à l'occasion du Tour Auvergne-Rhône-Alpes entre Saint-Vulbas (Ain) et Crest Voland (Savoie), des restrictions de circulation seront mises en place sur les routes départementales empruntées par les coureurs le vendredi 12 juin 2026.



Pour plus d'informations sur les conditions de circulation :

Sur les routes de l'Isère, consulter les sites internet itinisere.fr

Sur les routes de l'Ain et de la Savoie, consulter les sites internet inforoute01.fr et savoie-route.fr



Pour plus d'informations sur les conditions de circulation :
 Sur les routes de l'Isère, consulter les sites internet itinisere.fr
 Sur les routes de l'Ain et de la Savoie, consulter les sites internet inforoute01.fr et savoie-route.fr